









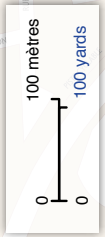


Légende de la carte :

-  Monuments et musées / monuments and museums
-  Entrée du public / public entrance
-  Parkings payants / paying car park
-  Parkings gratuits / free car park
-  Gare de bus / bus station
-  Marché du samedi matin / saturday morning market
-  Marché du mercredi matin / wednesday morning market
-  Bornes d'accès / limited access, boundary marker
-  Points de vue / viewpoint
-  Quais du Rhône / the banks of the Rhône



ACCÉDER À ARLES

PAR LA ROUTE
 Depuis Nice - Aix - Marseille- Montpellier
 par l'A54/E80 Sortie 5 Arles centre
 Depuis Avignon par la N 570 direction Arles

PAR LE TRAIN
 Gare d'Arles
 Gare d'Avignon TGV (38 kms d'Arles)
 Gare de Nîmes (33 kms d'Arles)

PAR AVION
 Aéroport Marseille Provence (78 kms d'Arles)
 Aéroport de Montpellier (78 kms d'Arles)
 Aéroport de Nîmes (24 kms d'Arles)
 Aéroport d'Avignon (45 kms d'Arles)