



Le Petit-Rhône

Méandre du Petit Rhône

Le Petit-Rhône est un bras du delta du Rhône qui marque la limite administrative entre les régions Provence-Alpes-Côte d'Azur et Occitanie, entre les départements des Bouches-du-Rhône (13) et du Gard (30) et de manière plus symbolique entre la Camargue gardoise et la grande Camargue. Il se sépare du Grand-Rhône au nord d'Arles pour rejoindre la mer Méditerranée à proximité des Saintes-Maries-de-la-Mer.

Le bac du Sauvage

Mis en circulation en 1972 et totalement rénové en 2004, ce bateau permet de traverser le Petit Rhône. Propulsé par deux roues à aubes latérales sans possibilité de direction, il circule fixé le long d'un câble. Rotation toutes les demi-heures. Se renseigner sur les horaires du bac à l'Office de Tourisme des Saintes-Maries-de-la-Mer.



Cabane de gardian

La cabane de gardian

Sur le parcours vous pourrez apercevoir des cabanes de gardian. Habitation traditionnelle de Camargue, la cabane possède des murs blanchis à la chaux et un toit de sagne (roseaux des marais). L'architecture de ces cabanes est originale : des murs droits sur tous les côtés sauf celui exposé au mistral (Nord-Ouest) qui est en abside (de forme arrondie) pour offrir moins de prise au vent. Au sommet de cette abside, on trouve généralement une croix ou une corne qui servaient autrefois à arrimer la cabane au sol les jours de grand vent.

Numéros d'urgence



Numéro d'Urgence Européen
112



Centre anti poison de Marseille
+33 (0)4 91 75 25 25



15



18



17



3250



Attention, veuillez consulter la météo avant de partir et éviter de randonner par temps de mistral



Bac du Sauvage

Sur le parcours

Bar et restaurant

- Bars et restaurants des Saintes-Maries-de-la-Mer
- La table de Sylvérial : +33 (0)4 66 73 74 35
- La Régie de Frigoulès, route de Cacharel : +33 (0)4 90 97 52 92

Location de vélo

- Le Vélociste (Saintes-Maries) : +33 (0)6 25 32 07 03
- Le Vélo Saintois (Saintes-Maries) : +33 (0)4 90 97 74 56
- 100% Camargue (Sylvérial) : +33 (0)6 09 56 06 47

A voir

- Village des Saintes-Maries-de-la-Mer (église et crypte Notre Dame-de-la-Mer)
- Remontée du Petit Rhône en bateau (Le Tiki) : +33 (0)4 90 97 81 68
- Descente du Petit Rhône en canoë (Kayak Vert) : +33 (0)6 09 56 06 47



OFFICE DE TOURISME DES SAINTES-MARIES-DE-LA-MER

5 av Van Gogh – 13460 Saintes-Maries-de-la-Mer
Tél : +33 (0)4 90 97 82 55
E-mail : info@saintesmaries.com
Site internet : www.saintesmaries.com







Randonnée
Vélo / VTC / VTT / Voiture

6

Entre le bac du Sauvage et Cacharel

Les Saintes-Maries-de-la-Mer



2h30 à 4h 1h30

- Départ :** Office de Tourisme des Saintes-Maries-de-la-Mer
- Distance :** boucle de 30 km
- Difficultés :**
 - traversées du pont Sylvérial et de la D570 au niveau de Pioch Badet
 - se renseigner sur les horaires du Bac du Sauvage à l'Office de Tourisme des Saintes-Maries-de-la-Mer

Credits photos : Opus Species, P. Daniel, Virai Studio / Parc de Camargue Bac du Sauvage



Comment vous y rendre

- Rendez-vous à l'Office de Tourisme des Saintes-Maries-de-la-Mer, avenue Van Gogh.

De l'**Office de Tourisme 1**, prenez l'avenue Van Gogh (D38) sur votre gauche en direction des arènes et d'Aigues-Mortes. Longez la mer, le port et les arènes qui accueillent régulièrement des courses camarguaises. Traversez le hameau de Dromar. Après 6 km, prenez à gauche pour emprunter le **Bac du Sauvage 2** (se renseigner sur les horaires du bac à l'Office de Tourisme). Poursuivez la route D85 en direction d'Aigues-Mortes. Traversez le canal de Peccais et au croisement, prenez à droite direction Arles sur la D58 (⚠ Attention route dangereuse). Traversez le pont de **Sylvéreal 3**. 400m après le pont, tournez à droite sur la petite route (direction S33) et traversez **Astouin 4**. Au croisement, prenez à droite puis 500m après, prenez à gauche (D38b). Au «Y» continuez la route légèrement sur la gauche en direction de **Pioch-Badet 5**. Au carrefour du hameau, (⚠ Attention route dangereuse) traversez la D570 pour prendre la D85a en direction Arles - Pioch-Badet par la **route de Cacharel**. Pendant dix kilomètres, longez sur la gauche les étangs de Consecanière puis de l'Impérial.

Variante possible en passant par les **Cabanes de Cambon 6** sur la D38.